

DEPARTEMENT DE SEINE-ET-MARNE

COMMUNE DE BUSSIERES

Plan Local d'Urbanisme

Document graphique n°5.2-B

Plan du réseau d'alimentation
en eau potable
Ensemble du territoire
Echelle : 1 / 5000e


"Vu pour être annexé à la
délibération du

4 MAR. 2016

N° 02/16.016

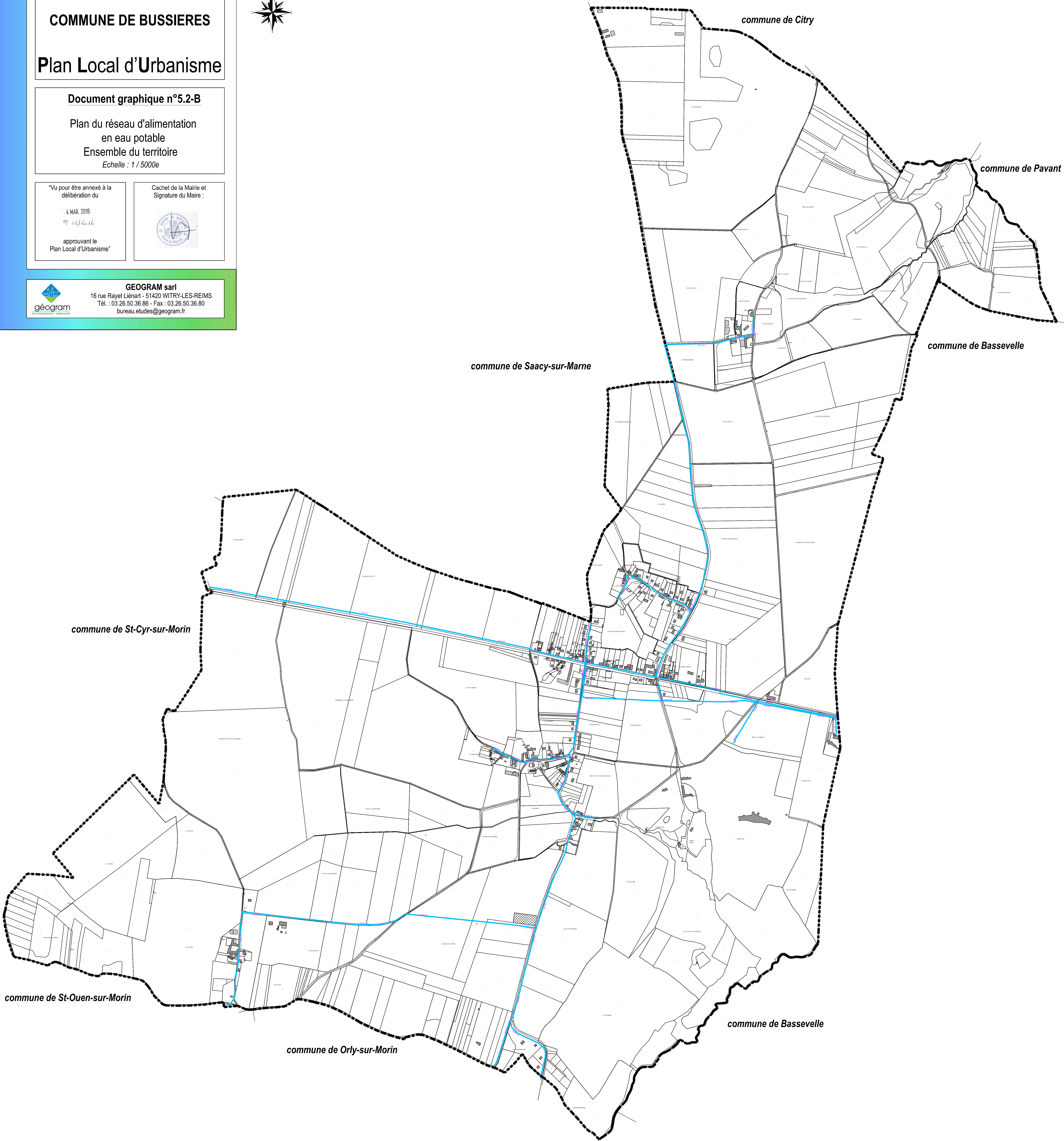

approuvant le
Plan Local d'Urbanisme"

Cachet de la Mairie et
Signature du Maire :



GEOGRAM sarl

16 rue Rayet Liénart - 51420 WITRY-LES-REIMS
Tél. : 03.26.50.36.86 - Fax : 03.26.50.36.80
bureau.etudes@geogram.fr



commune de Citry

commune de Pavant

commune de Basseville

commune de Saacy-sur-Marne

commune de St-Cyr-sur-Morin

commune de St-Ouen-sur-Morin

commune de Orly-sur-Morin

commune de Basseville